

Returadresse:

Land By og Kultur, Natur, Land og Vand
Smed Sørensens Vej 1, 6950 Ringkøbing

Sagsbehandler
Sara Marie Kryger
Direkte telefon
99 74 16 17
E-post
sara.kryger@rksk.dk
Dato
28. januar 2025
Sagsnummer
24-025210

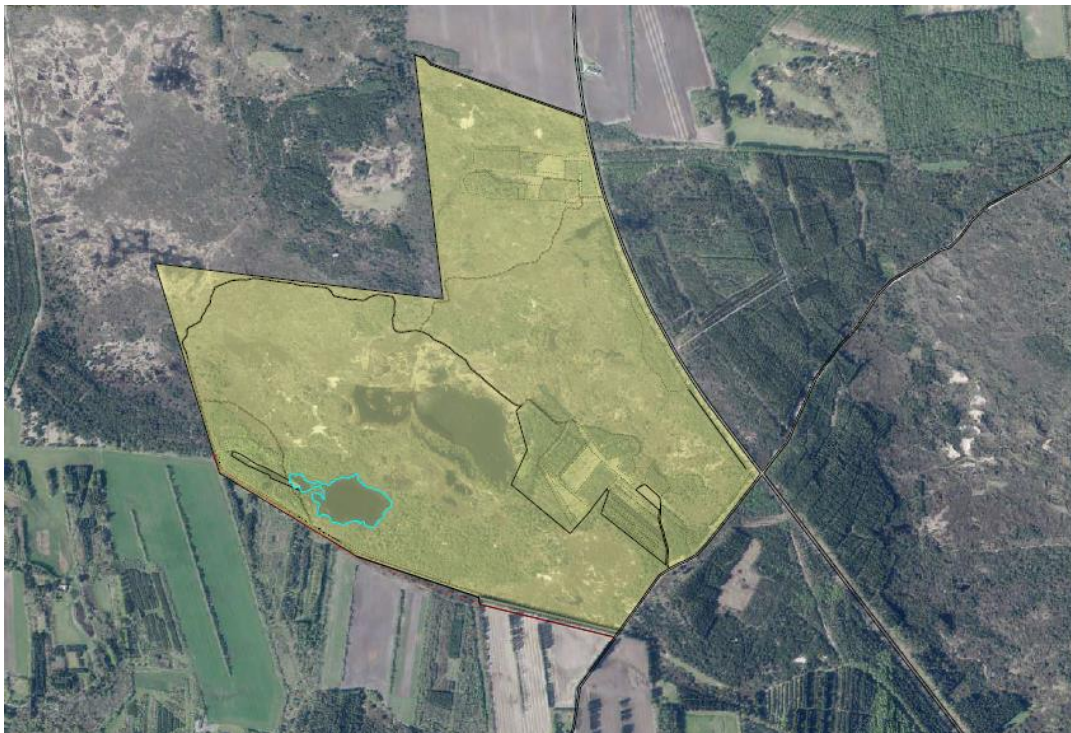
Rejkjær Sande, Torsted, 6980 Tim – §3 dispensation til naturpleje på hede

Ringkøbing-Skjern Kommune har modtaget en ansøgning om dispensation fra Naturbeskyttelseslovens § 3 til udførelse af naturpleje på matrikelnr. 16o og 16p, Præstegården, Torsted. Projektet kræver dispensation fra Naturbeskyttelsesloven, da området er omfattet af Naturbeskyttelseslovens § 3 stk. 2.

Ansøgning

Ejer ønsker iværksættelse af naturpleje ved afgræsning, som værn mod tilgroning af heden. Projektet vil omfatte opsætning af husdyrhegn (2-trådet, 3-trådet eller lavt trådgærde), dyreværns-mæssige faciliteter og indsættelse af græssende dyr (kvæg, heste, geder, eller lign.). Græsningstryk – forventeligt som helårsgræsning – fastsættes efter fagligt skøn, men vil være lavt og forventeligt mindst svarende til 0,2-0,3 dyreenheder/ha.

Projektets bruttoareal fremgår af nedenstående billede. Arealet udgør i alt cirka 133 ha.



Figur 1. Ansøgers indsendte tegninger af projektarealet.

I forhold til det foreliggende projekt vurderes græsning ikke at medføre en tilstandsændring, men derimod at sikre og bevare den nuværende tilstand. Opsætning af hegn vil således være det potentielt primært tilstandsændrende element, som imidlertid vurderes at være af undseelig betydning.

Foruden Naturbeskyttelseslovens direkte dispensationsbestemmelser skal forholdet til Habitatdirektivets bilag IV vurderes i medfør af NBL §3. En eventuel påvirkning af områdets arter og herunder eventuelle bilag IV arter vurderes at være til det bedre, hvis afgræssende naturpleje iværksættes.

Dispensation fra Naturbeskyttelseslovens §3

Der gives hermed dispensation fra §3, stk. 2 i Naturbeskyttelsesloven jf. §65, stk. 2 til afgræsning som beskrevet.

Arealet er fredet, fredningskendelsen kan findes her: <https://www2.blst.dk/nfr/07773.00.pdf>

Dispensationen gives, idet det vurderes, at naturplejen vil fremme biodiversiteten og forbedre naturkvaliteten i området.

Dispensationen og tilladelsen gives på vilkår af:

- at projektet gennemføres som ansøgt, dog under overholdelse af nedenstående vilkår.**
- at der ikke tilskudsfordres på arealerne.**
- at græsningstrykket ikke overstiger 0,3 SK/ha.**

Offentlighedens adgang:

- **Der skal stadig være offentlig adgang til arealet, enten ved frahegning eller færist.**
- **Der skal etableres adgang via klaplåger, så gående fortsat kan tilgå arealet.**

Supplerende oplysninger

Dispensationen bortfalder, hvis den ikke er udnyttet inden 3 år efter, at den er meddelt (Naturbeskyttelseslovens §66, stk. 2).

Angående arkæologiske forhold henvises til vedlagte folder Arkæologi & Museumsloven. Henvendelser omkring arkæologi skal rettes til post@arkvest.dk.

Offentliggørelse

Afgørelsen anses som værende af almindelig offentlig interesse, og offentliggøres, derfor jf. §12 i Bekendtgørelse om beskyttede naturtyper.

Afgørelsen om dispensation vil blive offentliggjort mandag den 3. februar 2025 ved annoncering på kommunens hjemmeside, www.rksk.dk.

Udnyttelse og klagevejledning

Ifølge §78 og §86 i Naturbeskyttelsesloven kan der klages over afgørelsen af ejeren af den ejendom, som afgørelsen vedrører, og af den, som har rådighed over den. Endvidere af organisationer og myndigheder i henhold til lovens bestemmelser (Kapitel 12 i Naturbeskyttelsesloven). Efter forvaltningsloven kan andre eventuelt også være klageberettigede, hvis de kan siges at være part i sagen og have en individuel og væsentlig interesse i den.

Borgere, virksomheder og organisationer, som ønsker at klage til Miljø- og Fødevarerklagenævnet, skal klage via Nævnets digitale klageportal. Adgang til klageportalen sker gennem Danmarks Miljøportal (www.miljøportal.dk) eller www.virk.dk. Klagefristen er 4 uger og regnes fra datoen for offentliggørelsen og udløber den 3. marts 2025.

Afgørelsen må ikke udnyttes, før klagefristen er udløbet og eventuel klagesag afgjort, med mindre Miljø- og Fødevarerklagenævnet giver lov til det.

Det er en betingelse for behandling af klagen, at klageren indbetaler et gebyr til Miljø- og Fødevarerklagenævnet. Privatpersoner skal betale et gebyr på 900 kr. Virksomheder og organisationer skal betale et gebyr på 1.800 kr. Nævnet sender en opkrævning på gebyret, når de har modtaget klagen. Nævnet påbegynder ikke behandling af klagen, før gebyret er modtaget. Betales gebyret ikke på den anviste måde og inden for betalingsfristen, afvises klagen. Vejledning om gebyrordningen findes på Nævnets hjemmeside www.naevneneshus.dk. Gebyret tilbagebetales, hvis der gives helt eller delvist medhold i klagen, hvis den påklagede afgørelse ændres eller ophæves eller klagen afvises af Nævnet som følge af overskredet klagefrist, manglende klageberettigelse, eller hvis klagen ikke er omfattet af Nævnets kompetence. Det er alene Nævnet, der kan beslutte at tilbagebetale et gebyr.

Ønskes afgørelsen prøvet ved domstolene, skal søgsmål ifølge §88 i Naturbeskyttelsesloven være anlagt inden 6 måneder efter, at sagen er offentliggjort.

Lovgrundlag

Dispensationen er givet på nedenstående lovgrundlag fra Miljøministeriet (inklusive eventuelle ændringer til den anførte lovgivning, der gælder på afgørelsens tidspunkt).

Der gøres opmærksom på, at ansøger selv har ansvar for at indhente nødvendige godkendelser/tilladelser i henhold til anden lovgivning.

- Bekendtgørelse af lov om naturbeskyttelse, nr. 927 af 28. juni 2024 (Naturbeskyttelsesloven)
- Bekendtgørelse om udpegning og administration af internationale naturbeskyttelsesområder samt beskyttelse af visse arter nr. 1098 af 21. august 2023
- Bekendtgørelse om beskyttede naturtyper, nr. 695 af 3. juni 2023

Vurdering

Afgørelsen om dispensation fra naturbeskyttelsesloven er truffet på baggrund af nedenstående vurdering.

Naturbeskyttelsesloven

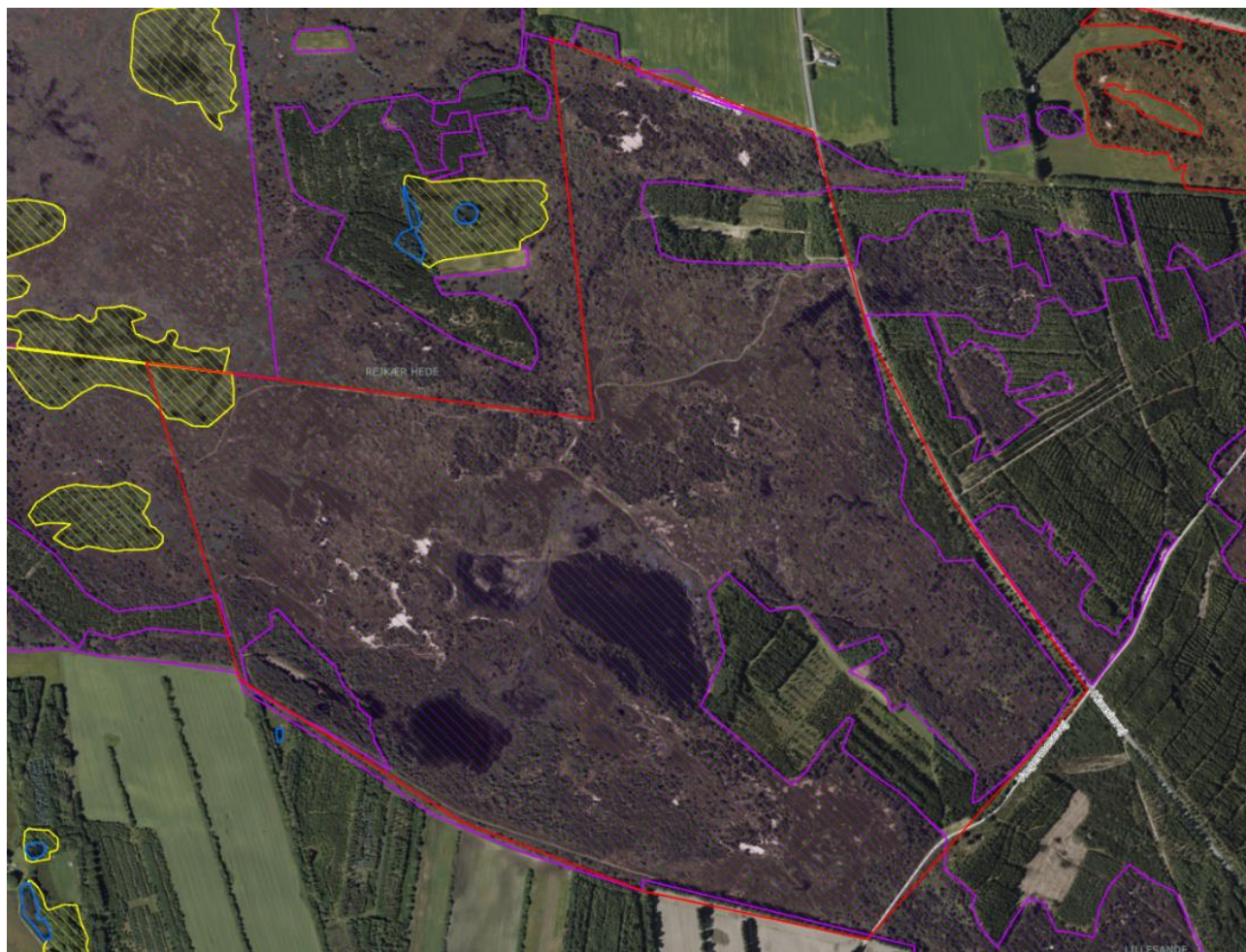
Fredninger

Området er omfattet af fredning 07773.00: <https://www2.blst.dk/nfr/07773.00.pdf>

Projektet er i overensstemmelse med fredningens formål at bevare hede- og indlandsklitterne som samlede åbne arealer præget af den naturlige plantevækst. Til opfyldelse af fredningens formål, skal ejere udføre plejearbejde på arealerne. Plejen kan foretages ved blandt andet afgræsning til opfyldelse af formålet.

§3

Der er tale om et større areal, hvor størstedelen er registreret som beskyttet hede. Hede-arealet er beskyttet af §3, stk. 2.



Figur 2. Luftfoto af arealet, hvor §3 hede er skraveret med lilla.

Besigtigelse

Området blev besigtiget den 27. januar 2025. Området består af flere hedetyper fordelt på arealet. Generelt er arealet præget af opvækst af vedplanter og invasive arter, som selvsåede bjergfyr, klitfyr og gyvel.

Heden er dværgbusk-domineret hede, hvor lyng og revling er den dominerende art. Herudover er der tyttebær, almindelig kongepen, bølget bunke, fløjlgræs. Lysesiv, glanskapslet siv, almindelig star, sandhjelme, kløver sp., blåtop, rød svingel, lancet vejbred, almindelig hvene og rensdyrlav. Der er dværgbuske under vedplanterne mange steder i en mosaik af lyng, revling og tyttebær. Grundet årstiden var det ikke muligt at registrere alle arter på arealet, så det er forventeligt at artslisten ikke er udtømmende.

Hele det pågældende areal er næringsfattigt, og jordbunden er grovsandet jord.

De plantearter der vokser inden for projektområdet er almindeligt forekommende arter, og deres eksistensgrundlag i projektområdet er på ingen måde truet. Formålet med nærværende projekt er at pleje og vedligeholde heden.



Figur 3. Foto af arealet taget ved besigtigelse.



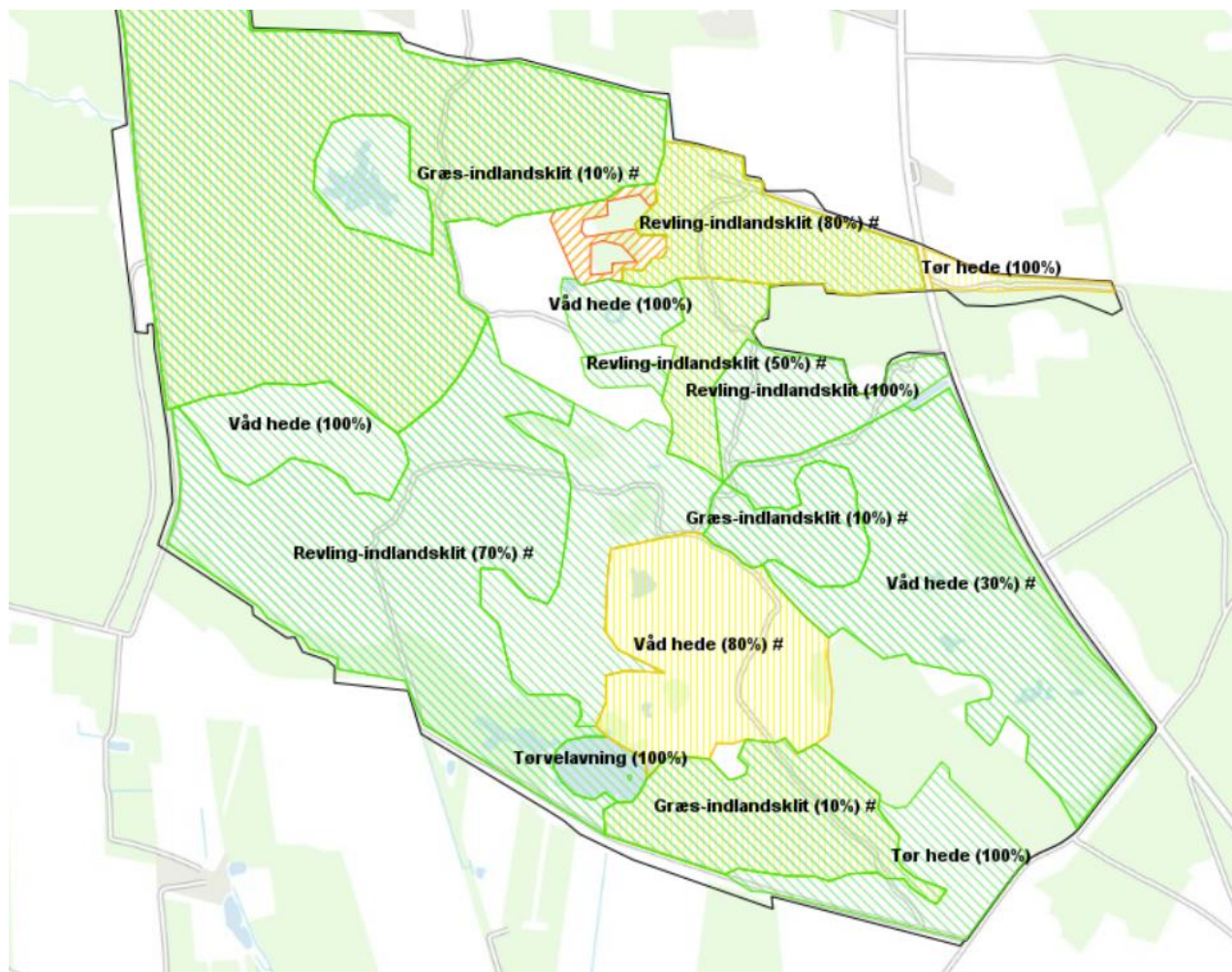
Figur 4. Foto af arealet taget ved besigtigelse.

International natur

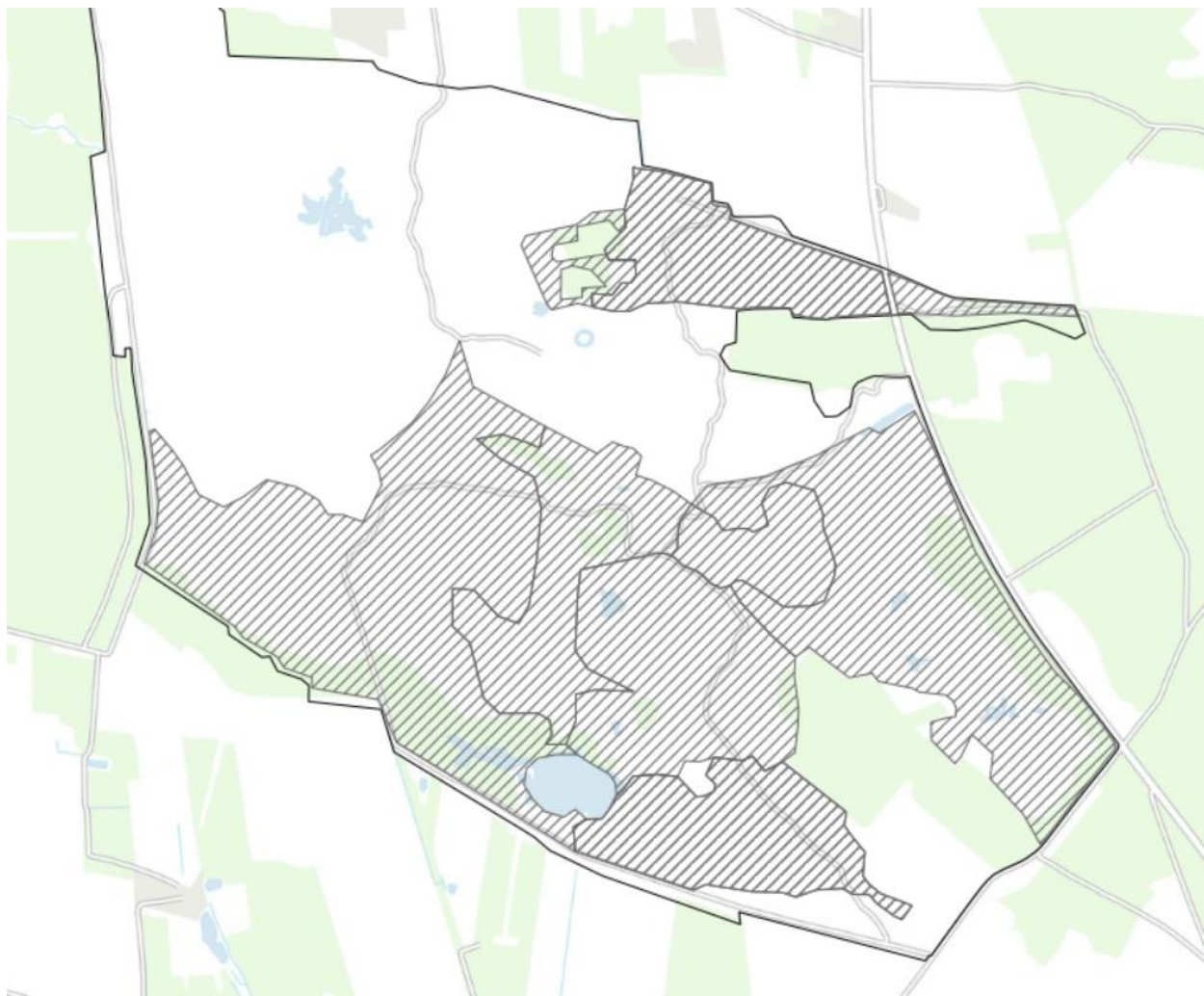
Projektet ligger indenfor Natura 2000-området Heder og klitter på Skovbjerg Bakkeø. Der er udarbejdet en Natura 2000-handleplan for området. Det er kommunens vurdering, at det ansøgte projekt vil være i overensstemmelse med handleplanens retningslinjer, herunder at der skal gennemføres en grundlæggende indsats på hedearealer med henblik på forbedring af naturtilstanden

og sikre de lysåbne terrestriske naturtyper til gavn for tilknyttede arter – se figur 5. Størstedelen af området er påvirket af tilstedeværelsen af invasive arter – se figur 6.

Det er kommunens vurdering at helårsgræsning vil være til gavn for nærområdets dyre- og planteliv, vil projektet efter kommunens vurdering i sig selv, eller i forbindelse med andre planer og projekter, ikke have nogen negativ påvirkning på Natura 2000-området. Det er endvidere Kommunens vurdering, at projektet vil understøtte målet for at opnå gunstig bevaringsstatus/bevaringsprognose for naturtyperne og arterne på udpegningsgrundlagene.



Figur 5. Oversigtskort over områdets lysåbne naturtyper (2016-2019) som en del af Natura-2000 området Heder og klitter på Skovbjerg Bakkeø. GIS-laget er fremsøgt via Miljøministeriets Miljøgis <https://miljoegis.mim.dk/spatialmap?profile=natura2000planer3-2022>



Figur 6. Oversigtskort over området, hvor arealer med invasive arter (2016-2019) er markeret med grå skravering som en del af Natura-2000 området Heder og klitter på Skovbjerg Bakkeø. GIS-laget er fremsøgt via Miljøministeriets Miljøgis <https://miljoegis.mim.dk/spatialmap?profile=natura2000planer3-2022>

Bilag IV

En række dyr og planter, der er omfattet af habitatdirektivets bilag IV, kan have levested, fødesøgningsområde eller sporadisk opholdssted i området.

På baggrund af Faglig rapport nr. 635 fra Danmarks Miljøundersøgelser, kommunens artsdatabaser (www.arter.dk, www.naturbasen.dk) samt Ringkøbing-Skjern Kommunes øvrige kendskab vurderes det umiddelbart, at der kan være stor kærguldsmed, grøn kølleguldsmed, flagermus, odder, markfirben, spidssnudet frø, og ulv i lokalområdet. Kommunen har ingen aktuelle registreringer af plantearter, der står på Habitatdirektivets Bilag IV i projektområdet.

- Grøn kølleguldsmed: kan være tilknyttet nærområdets vandhuller og fugtige arealer.
- Stor Kærguldsmed: denne art er en ny bilag IV-art i kommunen, og er ikke registreret i nærområdet.
- Spidssnudet frø forekommer i nærområdets vandhuller og fugtige arealer, og er blevet registreret i søen i den sydlige del af projektområdet.
- Odder: kan forekomme i nærmeste vandløb
- Flagermus: Ud fra flagermus' levevis vurderes det, at de ikke påvirkes negativt, da projektet giver bedre levevilkår for f.eks. diverse insekter tilknyttet naturområdet.

- Markfirben: er udbredt i store dele af landet, men det vurderes at de ikke vil blive truet af det ansøgte projekt.
- Ulv forekommer strejfende i kommunen. Projektet vil ikke kunne påvirke denne art.

På grundlag af nuværende viden vurderes det, at det ansøgte projekt ikke vil medføre negativ påvirkning af bilag IV-arter. Det er endvidere kommunens vurdering, at projektet ikke vil skade yngle- eller rasteområder for arter, der er beskyttet af Habitatdirektivets bilag IV.

Konklusion

Naturplejeprojektet vurderes således at være til gavn for nærområdets dyre- og planteliv og det vil bidrage til give variation i biotoperne på heden. Desuden er projektet i overensstemmelse med Natura 2000-handleplanen for området. Kommunen meddeler derfor dispensation fra §3 i Naturbeskyttelsesloven til gennemførelse af det ansøgte projekt. Det forudsættes, at vilkårene i dispensationen overholdes.

Venlig hilsen

Sara Marie Kryger
Naturmedarbejder

Kopi sendt på mail til:

- Konsulent
- Styrelsen for Grøn Arealomlægning og Vandmiljø, Nyropsgade 30, 1780 København V, mail@sgav.dk
- Ringkøbing-Skjern Museum, Bundsbækvej 25, 6900 Skjern, post@arkvest.dk
- Danmarks Naturfredningsforenings Lokalkomité for Ringkøbing-Skjern Kommune, dnringkoebing-skjern-sager@dn.dk
- Dansk Ornitologisk Forening, natur@dof.dk, ringkoebing-skjern@dof.dk
- Danmarks Sportsfiskerforbund, post@sportsfiskerforbundet.dk, lbt@sportsfiskerforbundet.dk
- Danmarks Sportsfiskerforbund, Vestjylland, vestjylland@sportsfiskerforbundet.dk
- Dansk Botanisk Forening, Jyllandskredsen, dbf.oestjylland@gmail.com
- Jagtforeningerne Kommunale Fællesråd, lone.meyer@icloud.com
- Friluftsrådet Ringkoebing-skjern@friluftstraadet.dk og lokalraad@friluftstraadet.dk
- Slots- og Kulturstyrelsen, Fortidsminder, post@slks.dk

Orientering om indsamling af personoplysninger.

I forbindelse med sagsbehandlingen opbevarer Ringkøbing-Skjern Kommune personoplysninger om dig.

Efter databeskyttelsesforordningens artikel 13 og 14 skal vi give dig en række oplysninger, når vi modtager personoplysninger fra dig.

Land, By og Kultur skal i den forbindelse oplyse dig om følgende:

1. Vi er den dataansvarlige – hvordan kontakter du os?
2. Kontaktoplysninger på databeskyttelsesrådgiveren.
3. Formålene og retsgrundlaget for behandlingen af dine personoplysninger.
4. Kategorier af personoplysninger.
5. Modtagere eller kategorier af modtagere.
6. Hvor dine personoplysninger stammer fra.
7. Opbevaring af dine personoplysninger.
8. Retten til at trække samtykke tilbage.
9. Dine rettigheder
10. Klagemulighed til Datatilsynet

Her kan du se en nærmere uddybning i forhold til de oplysninger, vi skal give dig: rksk.dk/oplysningspligt-matrikler